Rheinland-Pfalz
LANDESAMT FÜR UMWELT

Wasserkörper-Steckbrief

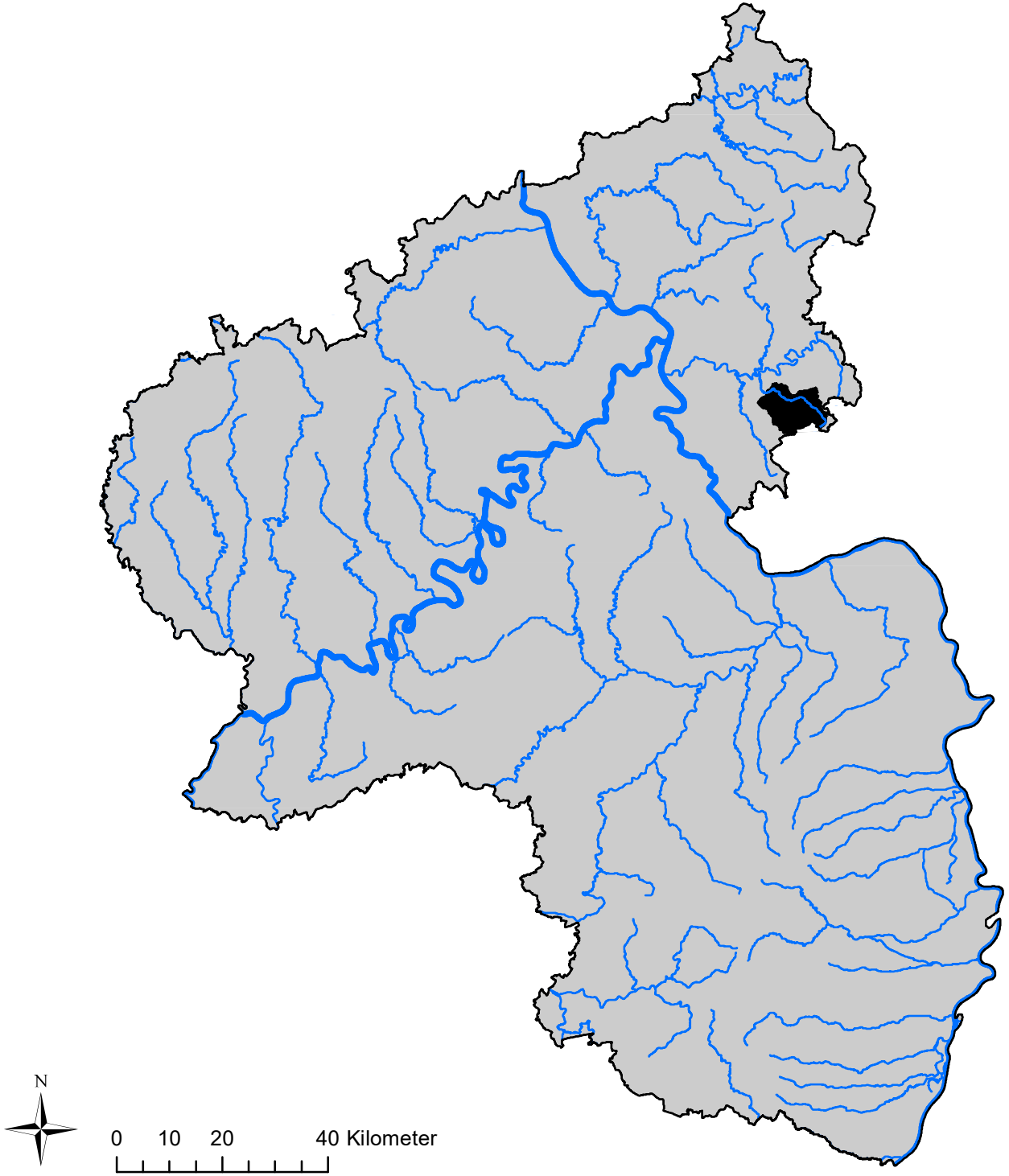

Wasserkörpername:

Oberer Dörsbach

Wasserkörpernummer:

2589200000_3

Planungseinheit:

Dill/Mittlere Lahn Nord/Untere Lahn

Bearbeitungsgebiet:

Mittelrhein

Stand 02/2024
GIS & Layout: UDATA - Umwelt und Bildung

Foto

Berichtsmessstelle MZB: Dörsbach unterhalb Klingbach

Wasserkörper: Oberer Dörsbach
Planungseinheit: Dill/Mittlere Lahn Nord/Untere Lahn

Rheinland-Pfalz
LANDESAMT FÜR UMWELT

Allgemeine Informationen

Bearbeitungsgebiet:	Mittelrhein
NWB/HMWB/AWB:	NWB
Gewässertyp:	Typ 5: Grobmaterialreiche, silikatische Mittelgebirgsbäche
Dominante Belastung:	Punktquelle, diffuse Quellen, Morphologie

Größe und Fließlänge

Größe des Einzuggebietes:	100,72	km²
Fließlänge des Wasserkörpers:	35,9	km

Monitoring Ökologie

Makrophyten/Phytobenthos:	mäßig
Makrozoobenthos:	gut
Phytoplankton:	k.A.
Fische:	k.A.
Ökologische Bewertung:	mäßig
Umweltqualitätsnorm (UQN):	UQN eingehalten
Allgemeine Degradation:	gut

Morphologie

Strukturgüte (5 stufig):	3,2	
Beschattung:	22,41	% mit Beschattung
Habitatqualität:	28,97	% gute Habitatqualität
Entwicklungsbedarf:	68,8	% mit Entwicklungsbedarf

Landnutzung

Wald (%):	39,4
Grünland (%):	14,39
Acker (%):	39,83
Sonderkultur (%):	0,09
Siedlung (%):	6,01
Gewässer (%):	0,05

Stoffliche Belastung

Saprobie:	gut
Chemischer Zustand*: *ohne ubiquitäre Schadstoffe	gut

Monitoring Chemie

Chemischer Zustand*: *ohne ubiquitäre Schadstoffe	gut
ggf. Ursache für nicht gute Chemie:	

Wasserkörper: Oberer Dörsbach
Planungseinheit: Dill / Mittlere Lahn Nord / Lahn
Biologie

Rheinland-Pfalz
LANDESAMT FÜR UMWELT

WRRL Messstellen

Makrophyten/Phytobenthos:	Dörsbach unt. Waldschmidtmühle
Phytoplankton:	
Fische:	
Makrozoobenthos:	Dörsbach unt. Klingelbach; Doersbach unt. Waldschmidtmühle
Landesprogramm-Messstellen (lokale Zusatzinformation, keine WRRL-Bewertung):	Ackerbach Mdg.; Hasenbach Mdg;Dörsbach unt. Eisighofen

Oberer Dörsbach

Bewertung des Wasserkörpers

	2009	2015	2021
Ökologischer Zustand:	3	3	3
Makrozoobenthos:	3	3	2
Makrophyten/Phytobenthos:	3	3	3
Fische:	k.A.	k.A.	k.A.
Chemischer Zustand (ohne ubiquitäre Stoffe):	gut	gut	gut
Flussgebietsspezifische Schadstoffe (UQN)	UQN eingehalten	UQN eingehalten	UQN eingehalten

Bewertung der Messstellen 2021

	Dörsbach unt. Klingelbach	Dörsbach unt.
Makrozoobenthos:	2	2
Makrophyten/Phytobenthos:	0	3
Saprobie:	2	2
Allg. Degradation:	2	2
Fische:	0	0

O2 Mini.	Som. Temp.	BSB5	pH-Wert	NH4-N	Nitrit-N	TOC	Ges.-P	PO4-P	Cl-

ACP-Orientierungswert eingehalten?:

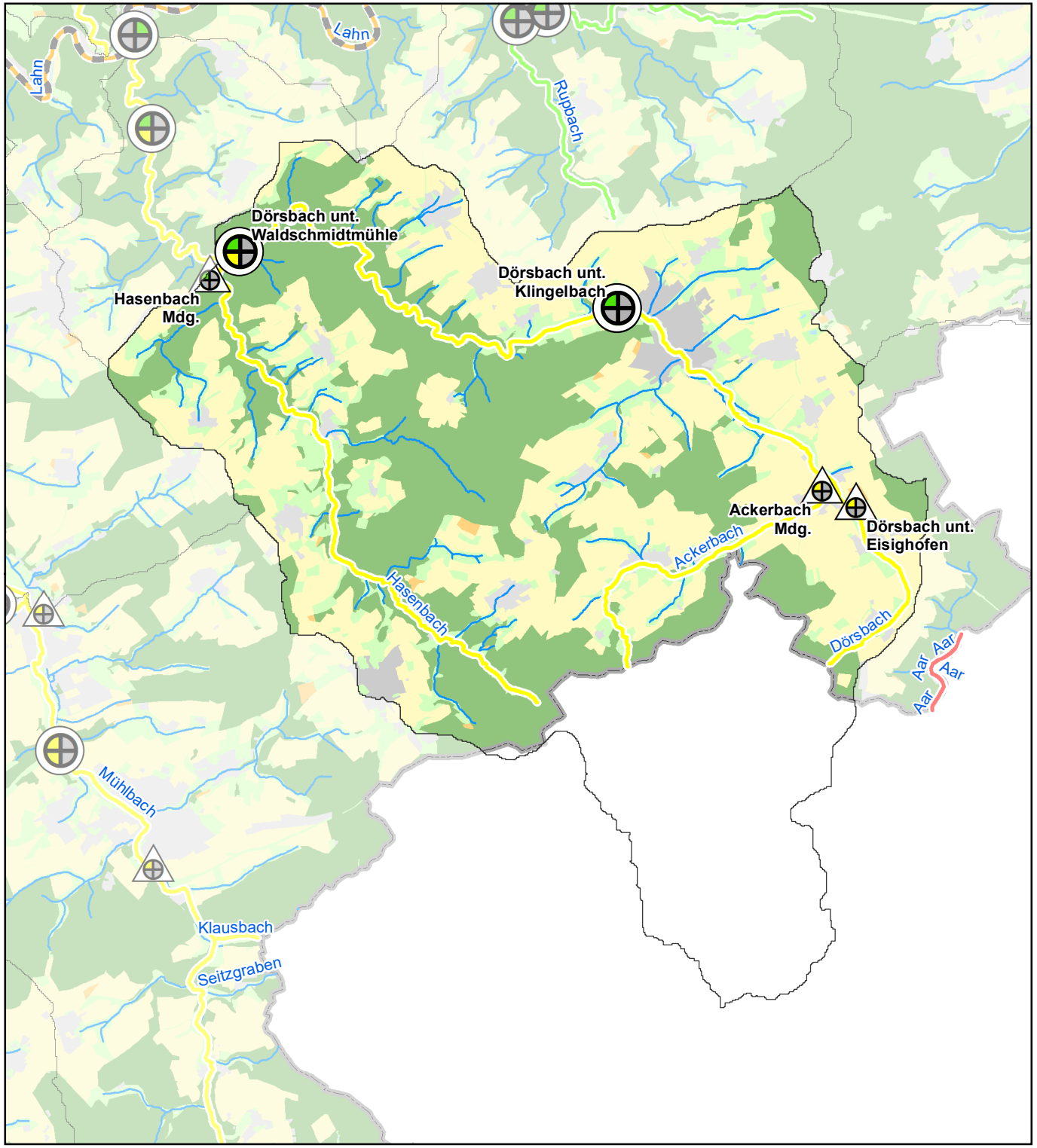

Biologie

RheinlandPfalz
LANDESAMT FÜR UMWELT

Oberer Dörsbach

Biologie

Wasserkörperbewertung Ökologischer Zustand / Ökologisches Potenzial

- sehr gut
- gut
- mäßig
- unbefriedigend
- schlecht
- nicht bewertet
- HMWB

Wasserkörperbewertung Biologische Qualitäts-komponenten

- Makrozoobenthos
- Fische
- Makrophyten/ Phytobenthos
- Phytoplankton

- Überblicksmessstellen und operative Messstellen für das WRRL-Monitoring
- Messstellen des Landesmess-programms (Makrozoobenthos)

Bewertung des Wasserkörpers

	2021
Ökol. Zustand:	3
Makrozoobenthos:	2
Makrophyten/Phytobenthos:	3
Fische:	0
Chemischer Zustand:	gut
Flußgebietspezifische Schadstoffe (UQN):	UQN eingehalten

Landnutzung

- Gewässer
- Wald, Forst
- Sonderkultur
- Ackerland
- Grünland
- Siedlung / Verkehr

0 2 4 km

N

Stand 02/2022
GIS & Layout: UDATA - Umwelt und Bildung

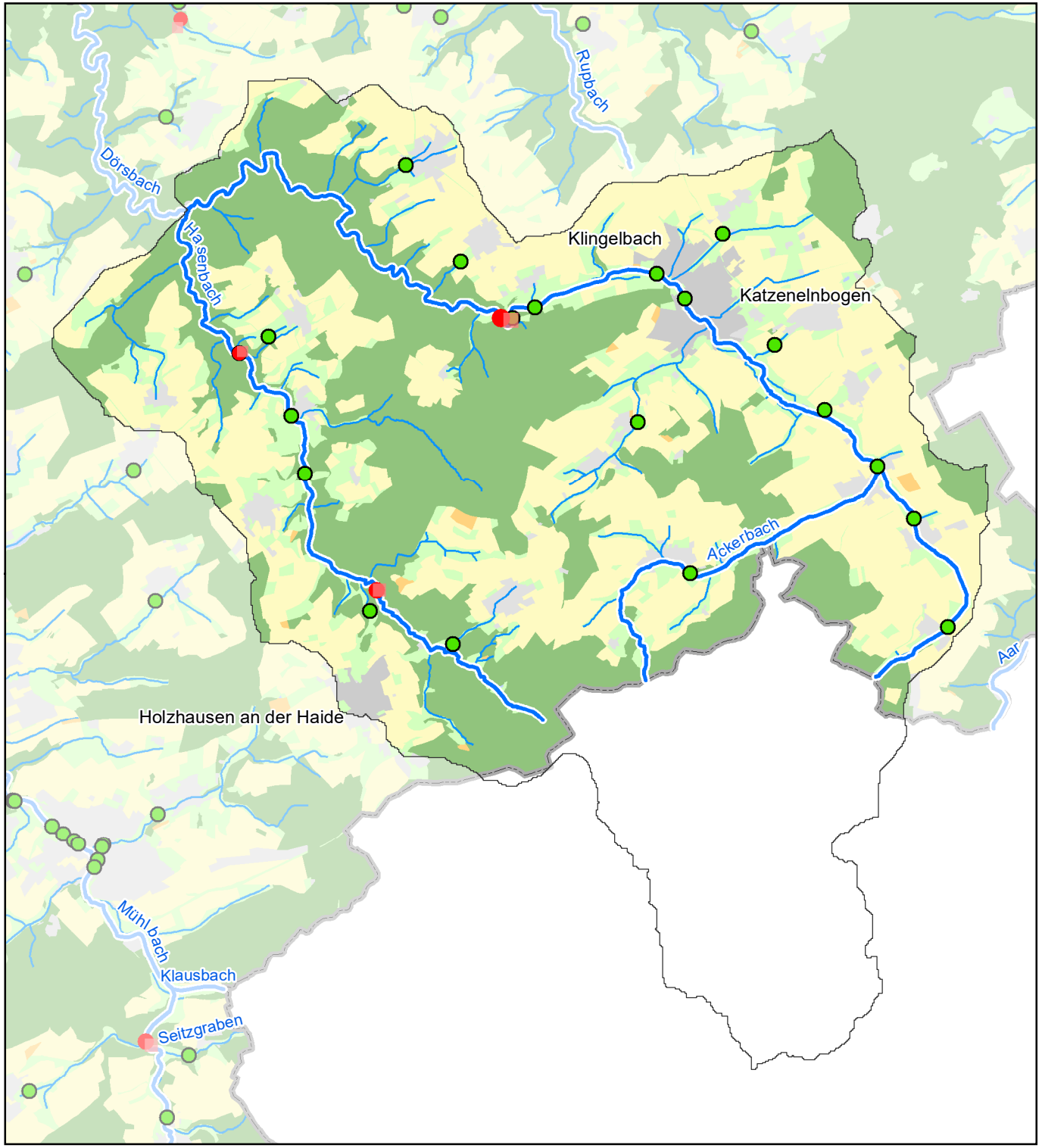

Chemie

RheinlandPfalz
LANDESAMT FÜR UMWELT

Oberer Dörsbach

Chemischer Zustand (ohne ubiquitäre Stoffe): gut

ggf. Ursache für chemische Belastung:

Flussspezifische Schadstoffe (UQN): UQN eingehalten

ggf. Ursache für Nichteinhaltung UQN:

*UQN = Umweltqualitätsnorm

Gewässer

WRRL-Gewässer

Punktquellen

kommunale Kläranlagen

Gebäude

- GK1: 50 - 2.000 EW
- GK2: 2.001 - 5.000 EW
- GK3: 5.001 - 10.000 EW
- GK4: 10.001 - 100.000 EW
- GK5: >100.000 EW

Einleitstelle

- GK1: 50 - 2.000 EW
- GK2: 2.001 - 5.000 EW
- GK3: 5.001 - 10.000 EW
- GK4: 10.001 - 100.000 EW
- GK5: >100.000 EW

*GK = Größenklassen; EW = Einwohnerwerte

Mischwasserentlastungs- bzw. -behandlungsanlage (Regenüberlauf, Regenüberlaufbecken)

Industrielle Direkteinleiter (ohne Gewähr)

Messstellen

Chemiemessstellen

Landnutzung

Gewässer	Wald, Forst	Sonderkultur
Ackerland	Grünland	Siedlung / Verkehr

0 1,75 3,5 km

N

Stand 02/2024
GIS & Layout: UDATA - Umwelt und Bildung

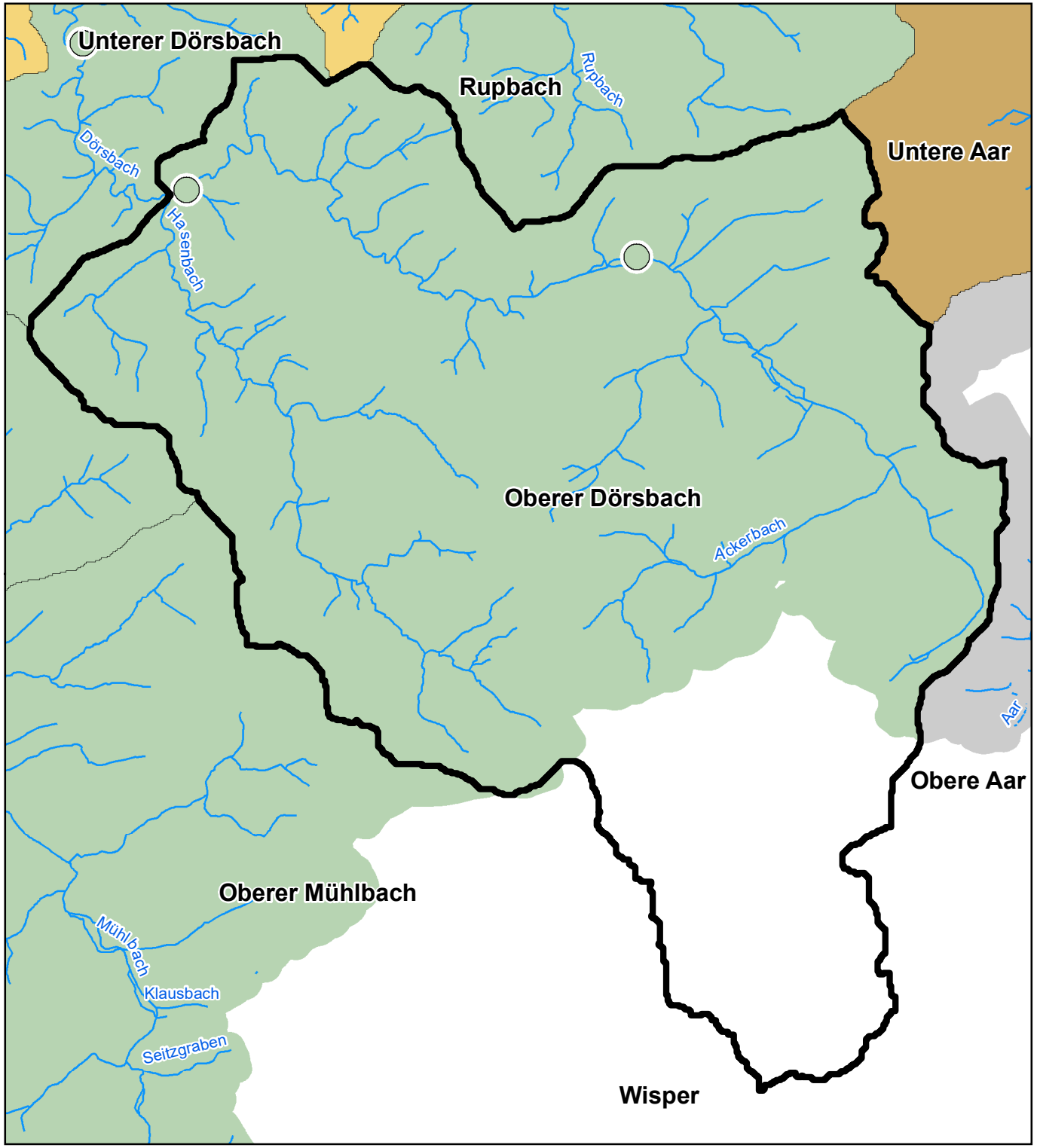

RheinlandPfalz
LANDESAMT FÜR UMWELT

Zusatzinformation zu Makrozoobenthos: Artenvielfalt Wasserinsekten (EPT) und Wiederbesiedlungspotenzial

Oberer Dörsbach

Wasserkörperbewertung Ökologischer Zustand / Ökologisches Potenzial

- sehr gut
- gut
- mäßig
- unbefriedigend
- schlecht
- nicht bewertet

Artenzahlen der fließgewässertypischen Insektengruppen der Eintagsfliegen, Steinfliegen und Köcherfliegen (EPT)

im Wasserkörper (Mittelwert)	an der Messstelle (n = 703)
keine Bewertung	
0-3 (schlecht)	
4-10 (unzureichend)	
11-15 (kritisch - mäßig)	
16-25 (mäßig - gut)	
26-35 (gut bis sehr gut)	
>35 (sehr gut, referenzartig)	

E = Ephemeroptera (Eintagsfliege)
P = Plecoptera (Steinfliege)
T = Trichoptera (Köcherfliege)

Biologisches Wiederbesiedlungspotenzial

- keine Bewertung
- } unzureichend bis schlecht
- kritisch bis mäßig
- } gut bis sehr gut
- überdurchschnittlich gut

0 1,75 3,5 km

N

Stand 04/2021
GIS & Layout: UDATA - Umwelt und Bildung

Gewässerstruktur-güte (5-stufig)

RheinlandPfalz
LANDESAMT FÜR UMWELT

Oberer Dörsbach

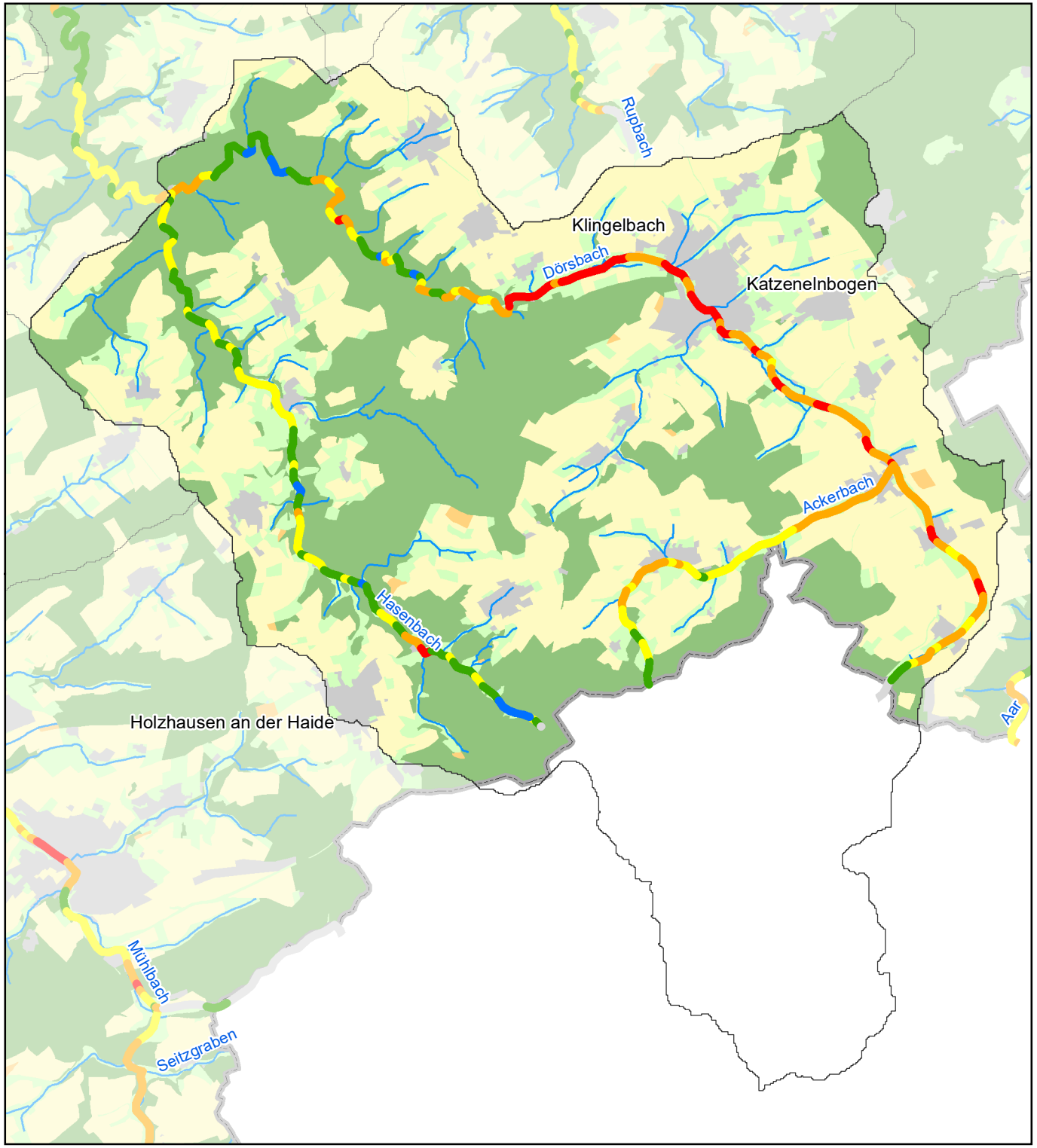

Gewässerstrukturgüte (5-stufig)

- sehr gut
- gut
- mäßig
- unbefriedigend
- schlecht
- nicht bewertet

Landnutzung

Gewässer	Wald, Forst	Sonderkultur
Ackerland	Grünland	Siedlung / Verkehr

0 1,75 3,5 km

N

Stand 06/2022
GIS & Layout: UDATA - Umwelt und Bildung