Rheinland-Pfalz
LANDESAMT FÜR UMWELT

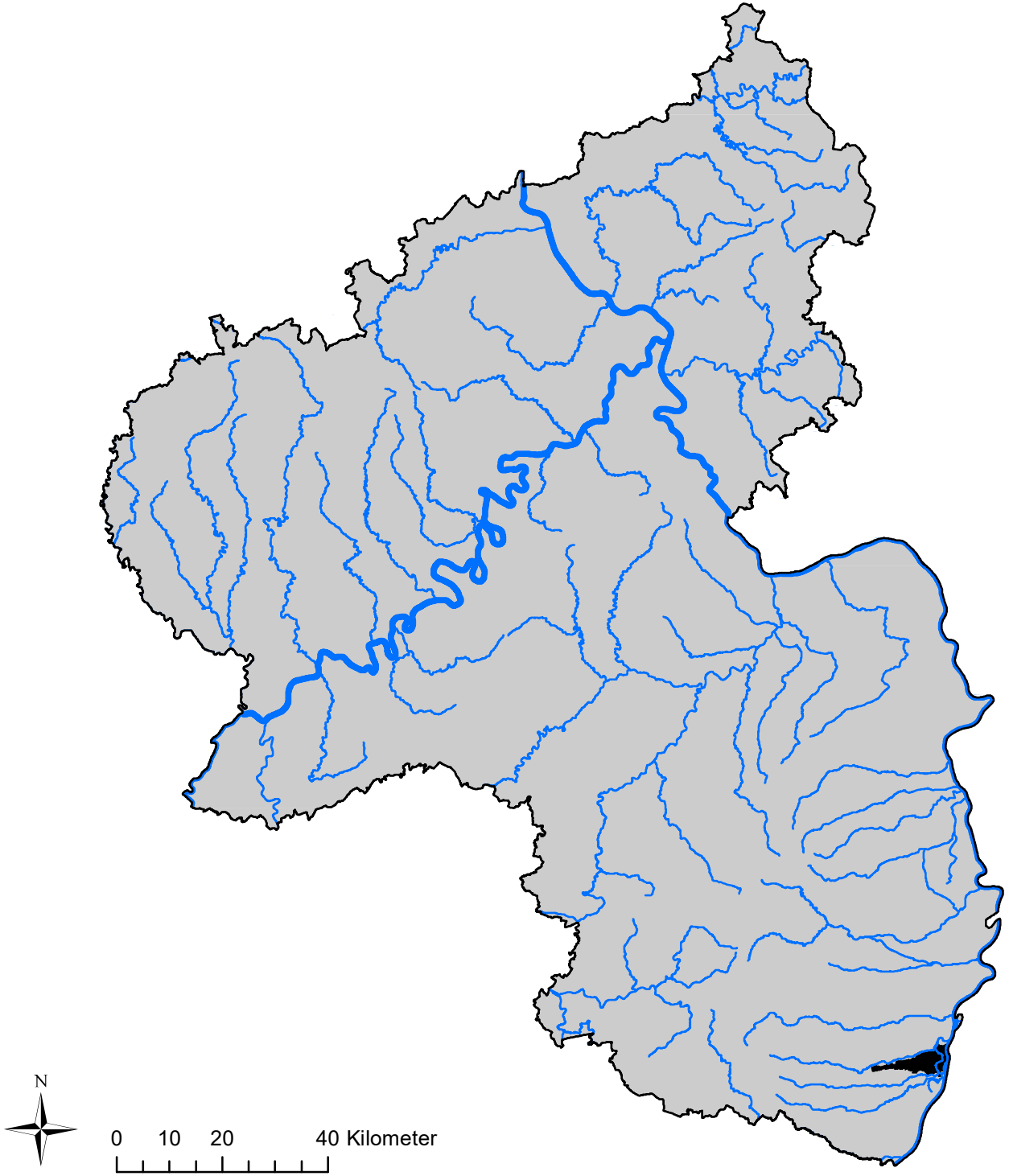

Wasserkörper-Steckbrief

Wasserkörpername:

Michelsbach (Rhein)

Wasserkörpernummer:

2375400000_0

Planungseinheit:

Sauerbach/Queich-Klingbach/Wieslauter

Bearbeitungsgebiet:

Oberrhein

Stand 02/2024
GIS & Layout: UDATA - Umwelt und Bildung

WK Michelsbach (Rhein)

Foto

Berichtsmessstelle MZB: Michelsbach bei Hoerdt

Wasserkörper: Michelsbach (Rhein)
Planungseinheit: Sauerbach/Queich-Klingbach/Wieslauter

Rheinland-Pfalz
LANDESAMT FÜR UMWELT

Allgemeine Informationen

Bearbeitungsgebiet:	Oberrhein
NWB/HMWB/AWB:	NWB
Gewässertyp:	Typ 19: Kleine Niederungsfließgewässer in Fluss- und Stromtälern
Dominante Belastung:	Punktquelle, diffuse Quellen, Morphologie

Größe und Fließlänge

Größe des Einzuggebietes:	35,45	km²
Fließlänge des Wasserkörpers:	18,8	km

Monitoring Ökologie

Makrophyten/Phytobenthos:	mäßig
Makrozoobenthos:	mäßig
Phytoplankton:	k.A.
Fische:	mäßig
Ökologische Bewertung:	mäßig
Umweltqualitätsnorm (UQN):	UQN nicht eingehalten
Allgemeine Degradation:	mäßig

Morphologie

Strukturgüte (5 stufig):	3,8	
Beschattung:	k.A.	% mit Beschattung
Habitatqualität:	14,12	% gute Habitatqualität
Entwicklungsbedarf:	77,4	% mit Entwicklungsbedarf

Landnutzung

Wald (%):	45,8
Grünland (%):	5,14
Acker (%):	32,51
Sonderkultur (%):	0,77
Siedlung (%):	11,61
Gewässer (%):	2,45

Stoffliche Belastung

Saprobie:	mäßig
Chemischer Zustand*: *ohne ubiquitäre Schadstoffe	gut

Monitoring Chemie

Chemischer Zustand*: *ohne ubiquitäre Schadstoffe	gut
ggf. Ursache für nicht gute Chemie:	

Wasserkörper: Michelsbach (Rhein)
Planungseinheit: Saarbach / Queich / Klingbach / Wieslauter
Biologie

Rheinland-Pfalz
LANDESAMT FÜR UMWELT

WRRL Messstellen

Makrophyten/Phytobenthos:	Michelsbach bei Hördt
Phytoplankton:	
Fische:	Michelsbach, nördl. Leimersheim
Makrozoobenthos:	Michelsbach bei Hördt
Landesprogramm-Messstellen (lokale Zusatzinformation, keine WRRL-Bewertung):	Rottenbach Mdg.

Michelsbach (Rhein)

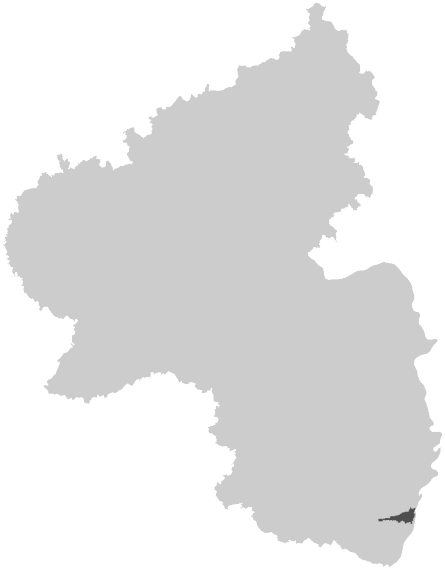

Bewertung des Wasserkörpers

	2009	2015	2021
Ökologischer Zustand:	4	4	3
Makrozoobenthos:	4	4	3
Makrophyten/Phytobenthos:	3	k.A.	3
Fische:	4	3	3
Chemischer Zustand (ohne ubiquitäre Stoffe):	gut	gut	gut
Flussgebietsspezifische Schadstoffe (UQN)	UQN nicht eingehalten	UQN nicht eingehalten	UQN nicht eingehalten

Bewertung der Messstellen 2021

	Michelsbach bei Hördt	Michelsbach, nördl.
Makrozoobenthos:	3	0
Makrophyten/Phytobenthos:	3	0
Saprobie:	3	0
Allg. Degradation:	3	0
Fische:	0	3

O2 Mini.	Som. Temp.	BSB5	pH-Wert	NH4-N	Nitrit-N	TOC	Ges.-P	PO4-P	Cl-

ACP-Orientierungswert eingehalten?:

Biologie

RheinlandPfalz
LANDESAMT FÜR UMWELT

Michelsbach (Rhein)

Biologie

Wasserkörperbewertung Ökologischer Zustand / Ökologisches Potenzial

- sehr gut
- gut
- mäßig
- unbefriedigend
- schlecht
- nicht bewertet
- HMWB

Wasserkörperbewertung Biologische Qualitäts-komponenten

- Makrozoobenthos
- Fische
- Makrophyten/ Phytobenthos
- Phytoplankton

- Überblicksmessstellen und operative Messstellen für das WRRL-Monitoring
- Messstellen des Landesmess-programms (Makrozoobenthos)

Bewertung des Wasserkörpers

	2021
Ökol. Zustand:	3
Makrozoobenthos:	3
Makrophyten/Phytobenthos:	3
Fische:	3
Chemischer Zustand:	gut

Flußgebietspezifische Schadstoffe (UQN): UQN nicht eingehalten

Landnutzung

- Gewässer
- Wald, Forst
- Sonderkultur
- Ackerland
- Grünland
- Siedlung / Verkehr

0 2,25 4,5 km

N

Stand 02/2022
GIS & Layout: UDATA - Umwelt und Bildung

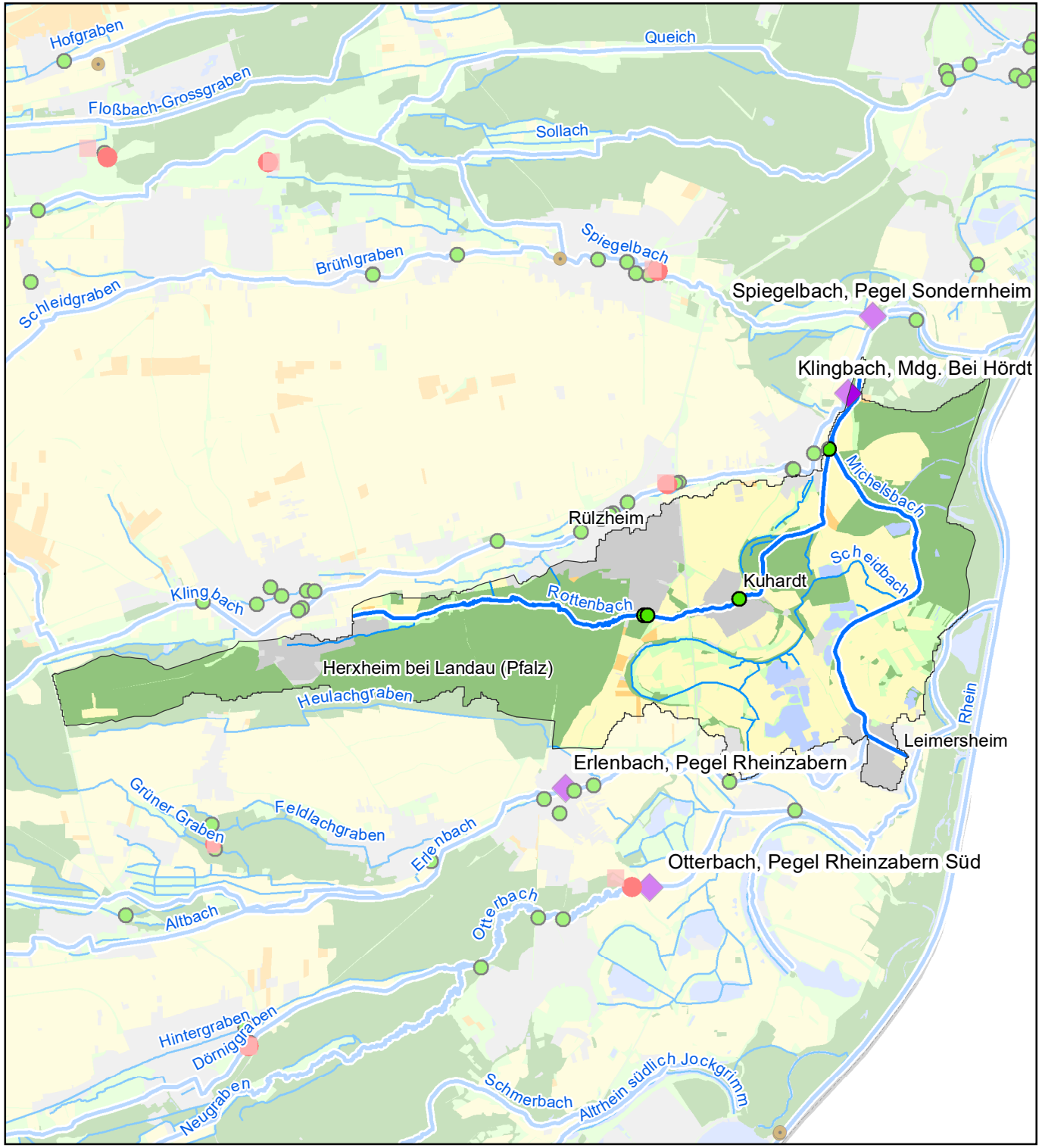

Chemie

RheinlandPfalz
LANDESAMT FÜR UMWELT

Michelsbach (Rhein)

Chemischer Zustand (ohne ubiquitäre Stoffe): gut

ggf. Ursache für chemische Belastung:

Flussspezifische Schadstoffe (UQN): UQN nicht eingehalten

ggf. Ursache für Nichteinhaltung UQN:
PSM

*UQN = Umweltqualitätsnorm

Gewässer

WRRL-Gewässer

Punktquellen

kommunale Kläranlagen

Gebäude

- GK1: 50 - 2.000 EW
- GK2: 2.001 - 5.000 EW
- GK3: 5.001 - 10.000 EW
- GK4: 10.001 - 100.000 EW
- GK5: >100.000 EW

Einleitstelle

- GK1: 50 - 2.000 EW
- GK2: 2.001 - 5.000 EW
- GK3: 5.001 - 10.000 EW
- GK4: 10.001 - 100.000 EW
- GK5: >100.000 EW

*GK = Größenklassen; EW = Einwohnerwerte

- Mischwasserentlastungs- bzw. -behandlungsanlage (Regenüberlauf, Regenüberlaufbecken)
- Industrielle Direkteinleiter (ohne Gewähr)

Messstellen

Chemiemessstellen

Landnutzung

Gewässer	Wald, Forst	Sonderkultur
Ackerland	Grünland	Siedlung / Verkehr

0 2 4 km

N

Stand 02/2024
GIS & Layout: UDATA - Umwelt und Bildung

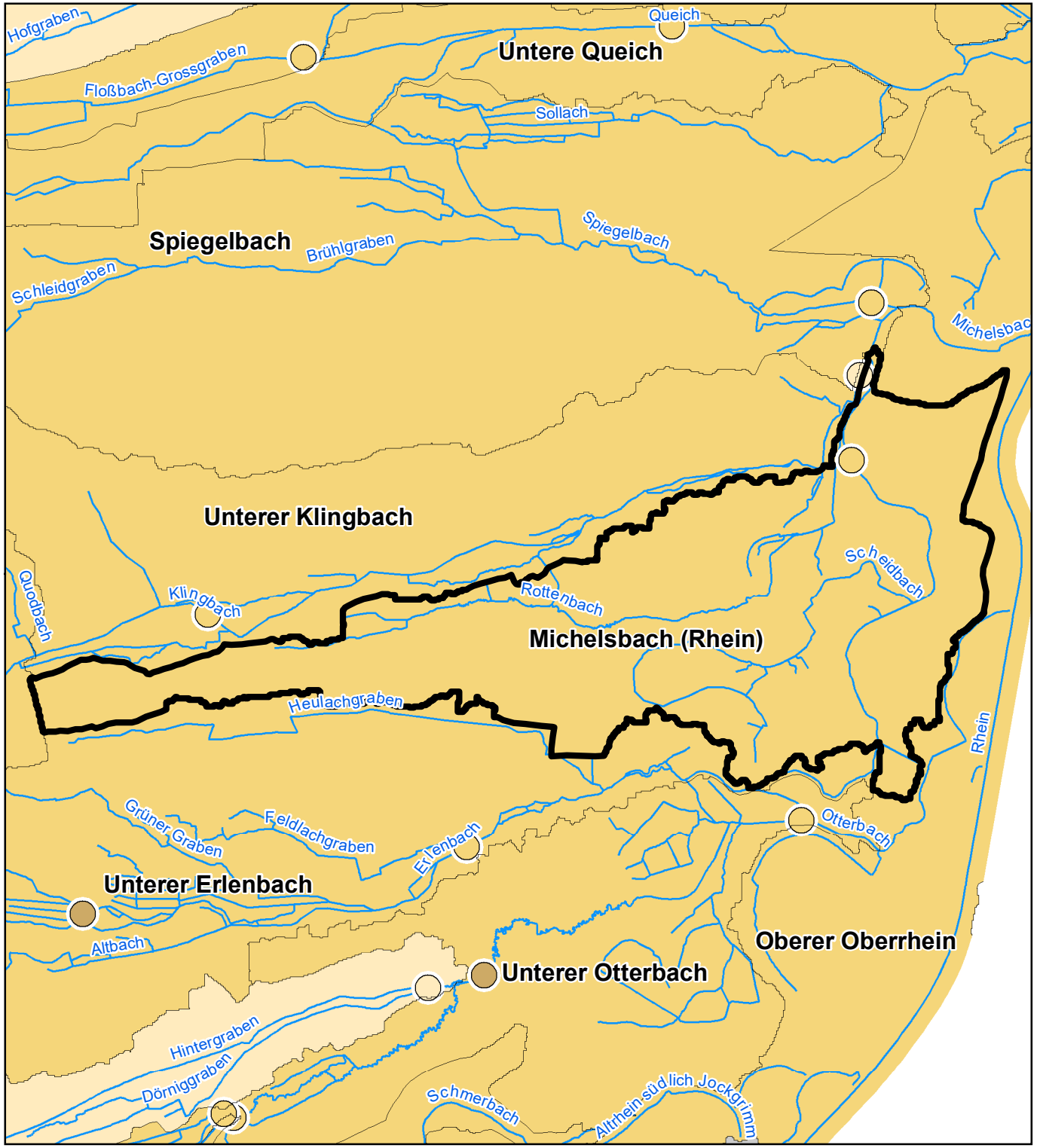

RheinlandPfalz
LANDESAMT FÜR UMWELT

Zusatzinformation zu Makrozoobenthos: Artenvielfalt Wasserinsekten (EPT) und Wiederbesiedlungspotenzial

Michelsbach (Rhein)

Wasserkörperbewertung Ökologischer Zustand / Ökologisches Potenzial

- sehr gut
- gut
- mäßig
- unbefriedigend
- schlecht
- nicht bewertet

Artenzahlen der fließgewässertypischen Insektengruppen der Eintagsfliegen, Steinfliegen und Köcherfliegen (EPT)

im Wasserkörper (Mittelwert)	an der Messstelle (n = 703)
keine Bewertung	
0-3 (schlecht)	
4-10 (unzureichend)	
11-15 (kritisch - mäßig)	
16-25 (mäßig - gut)	
26-35 (gut bis sehr gut)	
>35 (sehr gut, referenzartig)	

E = Ephemeroptera (Eintagsfliege)
P = Plecoptera (Steinfliege)
T = Trichoptera (Köcherfliege)

Biologisches Wiederbesiedlungspotenzial

- keine Bewertung
- } unzureichend bis schlecht
- kritisch bis mäßig
- } gut bis sehr gut
- überdurchschnittlich gut

0 2 4 km

N

Stand 04/2021
GIS & Layout: UDATA - Umwelt und Bildung

Gewässerstruktur-güte (5-stufig)

RheinlandPfalz
LANDESAMT FÜR UMWELT

Michelsbach (Rhein)

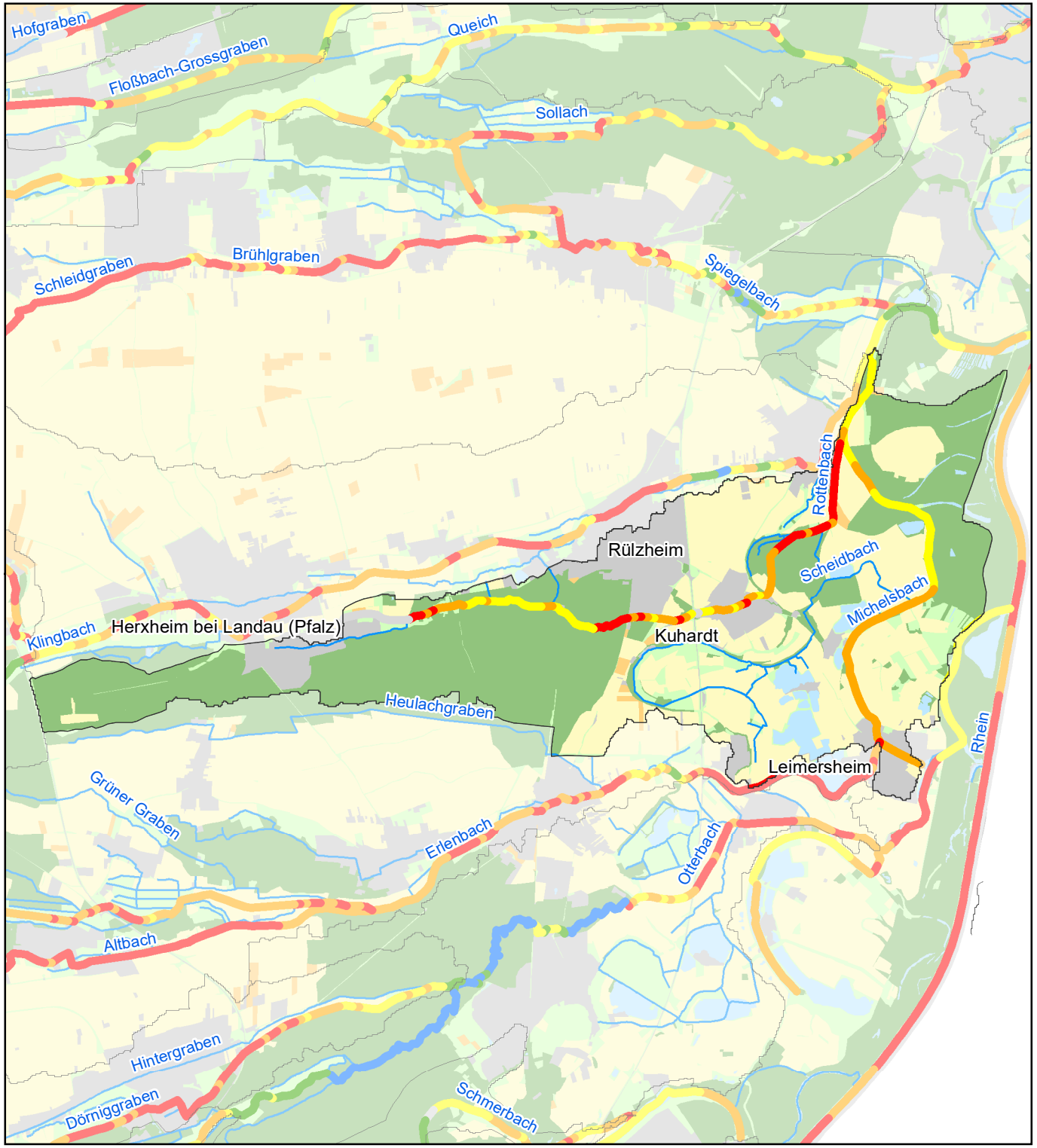

Gewässerstrukturgüte (5-stufig)

- sehr gut
- gut
- mäßig
- unbefriedigend
- schlecht
- nicht bewertet

Landnutzung

Gewässer	Wald, Forst	Sonderkultur
Ackerland	Grünland	Siedlung / Verkehr

0 2 4 km

N

Stand 06/2022
GIS & Layout: UDATA - Umwelt und Bildung